

## Verfahrensvermerk

- Die Gemeindevertretung hat in der Sitzung am 09. September 2014 den Aufstellungsbeschluss zur Änderung des Flächennutzungsplans gefasst. Der Aufstellungsbeschluss wurde am 21.11.2014 im Gemeindeblatt Driedorf ortsüblich bekannt gemacht.
- Die frühzeitige Bürgerbeteiligung gemäß § 3 (1) BauGB wurde in der Zeit vom 24.11.2014 bis 12.12.2014 als öffentliche Auslegung durchgeführt.
- Die frühzeitige Beteiligung der Behörden und sonstigen Träger öffentlicher Belange gemäß § 4 (1) BauGB wurde mit Anschreiben vom 19.11.2014 mit Frist bis zum 23.12.2014 durchgeführt.
- Zu dem Entwurf der Flächennutzungsplanänderung in der Fassung vom März 2015 wurden die Behörden und sonstigen Träger öffentlicher Belange gemäß § 4 (2) BauGB in der Zeit vom 18.05.2015 bis 26.06.2015 beteiligt.
- Der Entwurf der Flächennutzungsplanänderung in der Fassung vom März 2015 wurde mit der Begründung gemäß § 3 Abs. (2) BauGB in der Zeit vom 18.05.2015 bis 26.06.2015 öffentlich ausgelegt.
- Die Gemeinde Driedorf hat mit Beschluss der Gemeindevertretung vom 15.09.2015 den 4. Änderung des Flächennutzungsplans in der Fassung vom August 2015 festgestellt.

23. NOV. 2015

Driedorf, den

Bürgermeister



Ausgefertigt

23. NOV. 2015

Driedorf, den

Bürgermeister




Der Erteilung der Genehmigung der Flächennutzungsplanänderung wurde am 18. MRZ. 2016 gemäß § 6 Abs. 5 BauGB ortsüblich bekannt gemacht. Die 4. Änderung des Flächennutzungsplans ist damit in Kraft getreten.

18. MRZ. 2016

Driedorf, den

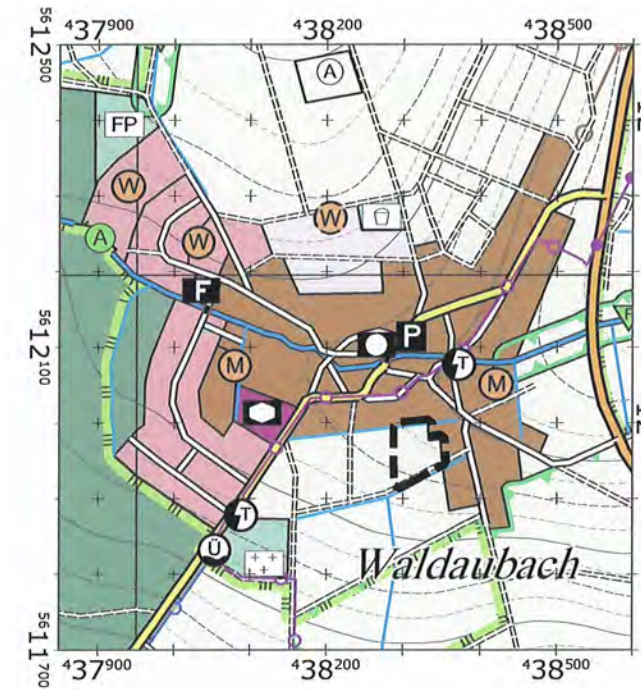
Bürgermeister



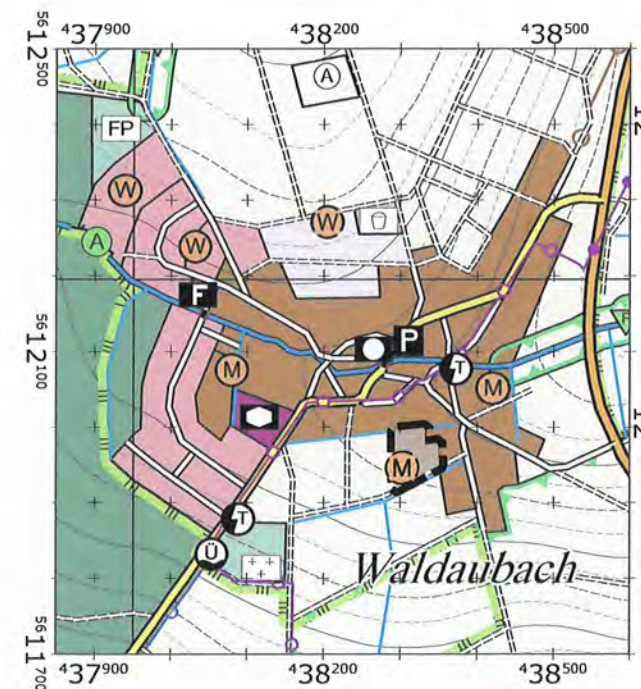
Raum für Genehmigungsvermerk

## - Bauleitplanung der Gemeinde Driedorf - 4. Änderung des Flächennutzungsplans

Darstellung vor der Änderung



Darstellung nach der Änderung



## Legende (relevanter Auszug aus der Legende des Gesamt-FNP)

Signaturen gemäß Verordnung über die Ausarbeitung der Bauleitpläne und die Darstellung des Planinhalts (Planzeichenverordnung 1990 - PlanzV 90)

### 1. Art der baulichen Nutzung

Bestand Planung



Gemischte Bauflächen

### 8. Flächen für die Landwirtschaft und den Wald



Fläche für die Landwirtschaft

### Sonstige Planzeichen



Geltungsbereich der 4.FNP-Änderung

Projekt: 4. Änderung des Flächennutzungsplans

Plan: Exemplar zum Feststellungsbeschluss

Bearbeiter:  
A. Zettl

Planungsstand:  
August 2015

Datum:  
03.11.2015

Planungsbüro Zettl

Südhang 30  
35394 Giessen

Tel.: 0641 / 49410 349

Fax: 0641 / 49410 349

email: info@planungsbuero-zettl.de

Internet: www.planungsbuero-zettl.de

Planungsbüro **ZETTL**  
Bauleitplanung · Landschaftsplanung · Geoinformatik

