

DRIEDORFER „INFO-HÄPPCHEN“

aus der Bestandsaufnahme:

NAHERHOLUNG UND TOURISMUS IN DRIEDORF



Naherholung und Tourismus in Driedorf

LANDSCHAFT UND NATUR ZUM AKTIV SEIN UND ENTSPANNEN

Die Gemeinde Driedorf liegt in der **Ferienregion Hessischer Westerwald** – auf einer Hochebene mit hügeliger Landschaft, Seen und Weiher, Wiesen und Wäldern.



Auffällig ist, dass viele Abschnitte der Landschaft unter Schutz stehen (**Schutzgebietsnetz NATURA 2000**), also einen besonderen Wert für die Natur an sich und durch diese Ursprünglichkeit auch für die Naherholung aufweisen.



Von besonderer
Bedeutung für die
Bevölkerung und Gäste

ist das **Naherholungsgebiet Heisterberger Weiher** (u. a. Campingplatz, Liegewiesen, Badevergnügen mit Fun-Wasserpark und Tret-/Ruderbooten).

Das Angebot soll in den kommenden Jahren erweitert und ausgebaut werden. Ideen wie z. B. ein Outdoor-Minigolf, neue Campingflächen und Angebote für Ferienwohnung sind in Planung.

Ein weiteres Naherholungsgebiet besteht mit der **Krombach-talsperre** beim Ortsteil Mademühlen. Auch hier bietet ein Campingplatz den Gästen alles, was man zur Erholung am Wasser benötigt – Surfen und Segeln wird hier groß geschrieben.

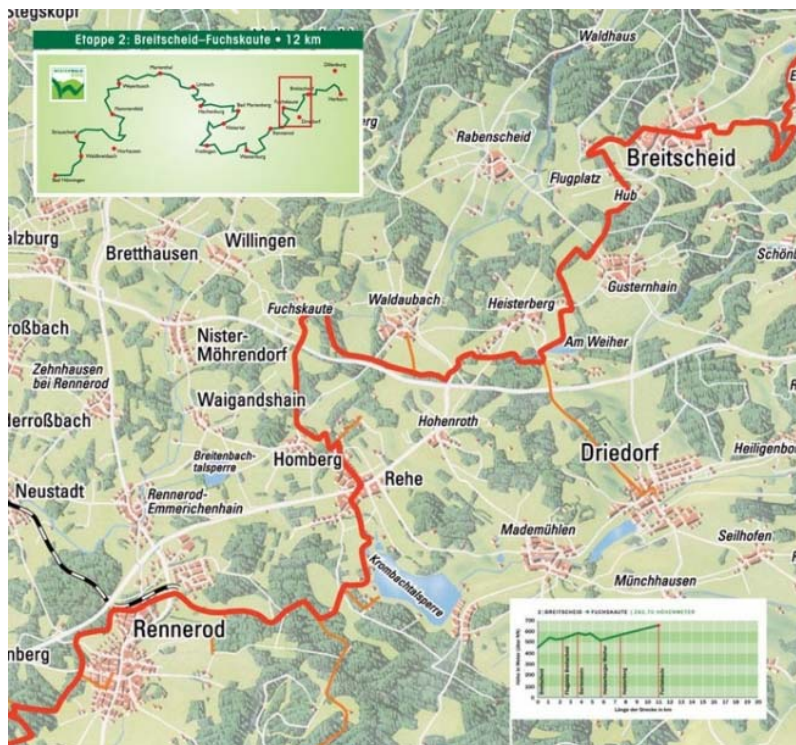


Das Gemeindegebiet kann auf vier lokalen Wanderungen erkundet werden – bei Bedarf stehen Wanderführer zur Verfügung:

- ❖ Höllbergweg (D1, 6,8 km, OT Hohenroth)
- ❖ Aubachweg (D2, 11 km, OT Hohenroth, Waldaubach, Heisterberg mit Heisterberger Weiher sowie Anbindung an *Rothaarsteig/ WesterwaldSteig*)
- ❖ Extratour „Rund um den Knoten“ (D3, 16 km, Premiumweg, OT Münchhausen, Mademühlen und Driedorf).
- ❖ Bienenlehrpfad in Driedorf



Außerdem verläuft der *Energie-Lehrpfad „Wasser, Wind und Sonne“* durch das Rehbachtal von der Krombachtalsperre bis nach Herborn.

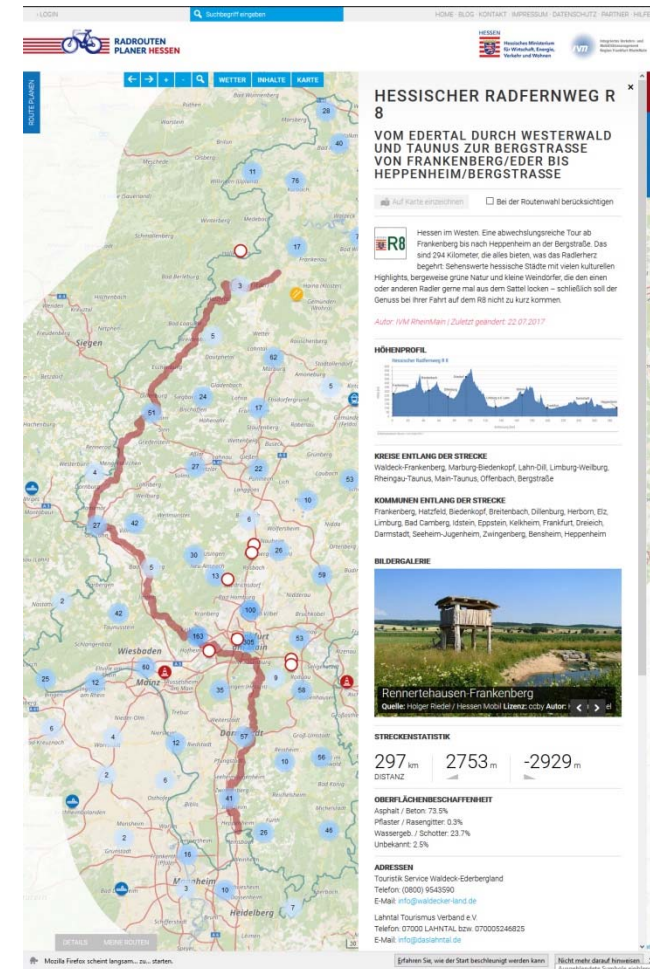


Und in einigen Ortsteilen bestehen Zubringer zu den Fernwanderwegen *WesterwaldSteig* und *Rothaarsteig*.



Möglichkeiten für Radtouren runden das Aktiv-Angebot in der Gemeinde und über Anbindungen an überregionale Touren ab:

- ❖ Radrundweg „Rund um den Knoten“
(32 km)
- ❖ Westerwald Rad – Westerwaldschleife
- ❖ Radwanderweg Blaue Linie von der Krombachtalsperre bis zum Aartalsee (inkl. Busverbindung mit Fahrradanhängern von April bis Oktober)
- ❖ Hessische Radfernweg R8 – Westerwald-Taunus-Bergstraße



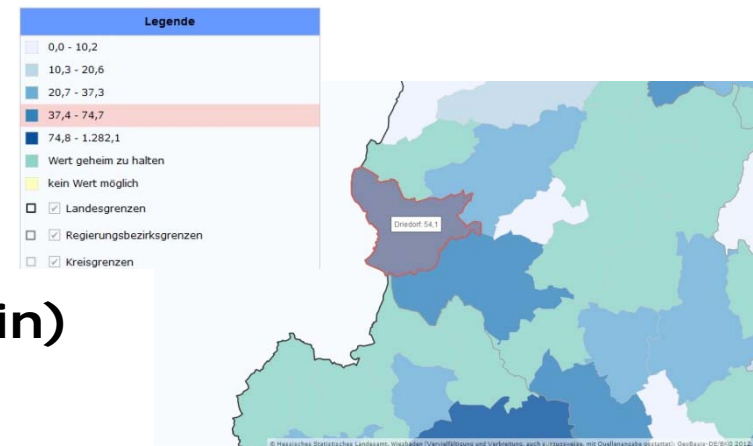
In der kalten Jahreszeit bieten die zwei Skigebiete *Höllkopf* und *Ski-Ranch Roth* Wintervergnügen beim Skifahren, Langlaufen, Rodeln und dem Einkehren in der Skihütte.



Neben den beiden großen Dauer- und Tagescampingplätzen mit jeweils 300/420 Stellplätzen, bieten das *Kreisjugendheim Heisterberg* (>100 Betten) sowie weitere 20 Ferienwohnungen **Übernachtungsmöglichkeiten** für Gäste an.

Im Jahr 2018 wurde in der Hessischen Gemeindestatistik für die Gemeinde Driedorf ein durchschnittliches Bettenangebot von rund 310 Betten erfasst. 5.570 Gäste kamen in dem Jahr nach Driedorf und verbrachten im Schnitt 2,5 Tage hier. In dem Jahr fanden knapp 14.000 Übernachtungen statt.

- **Vergleicht man diese Daten mit der Umgebung zeigt sich, dass sich die Gemeinde Driedorf (neben Greifenstein) touristisch deutlich hervorhebt.**





- ➔ Naherholung ist ein wichtiges Stichwort für die Gemeinde Driedorf – Was fehlt in diesem Bereich noch?
- ➔ Was kann getan werden, damit auch die anderen Ortsteile von den Gästen profitieren?

Hier setzt das Dorfentwicklungsprogramm an.

Gemeinsam mit den Bürgerinnen und Bürgern können während der Konzeptphase in diesem Jahr Mittel und Wege gefunden werden, um Positives zu verstärken und negative Entwicklungen auszubremsen.



Danke für die Aufmerksamkeit



Henriette Klinkhart
Dipl.-Geographin
Stadt & Region: Strukturen - Prozesse - Wirkungen

Großaltenstädter Str. 84
35586 Wetzlar
www.hklinkhart.de
mail@hklinkhart.de



KuBuS planung
Altenberger Straße 5
35576 Wetzlar
www.kubus-architektur.de
info@kubus-architektur.de

Die Präsentation ist nur vollständig mit den mündlichen Erläuterungen im Rahmen der Vorstellung der Inhalte.

Bildnachweis: www.hessen-tourismus.de; <https://statistik-hessen.de/regionalkarten>
Sofern nicht anders angegeben, stammen die verwendeten Daten von der Gemeinde Driedorf.