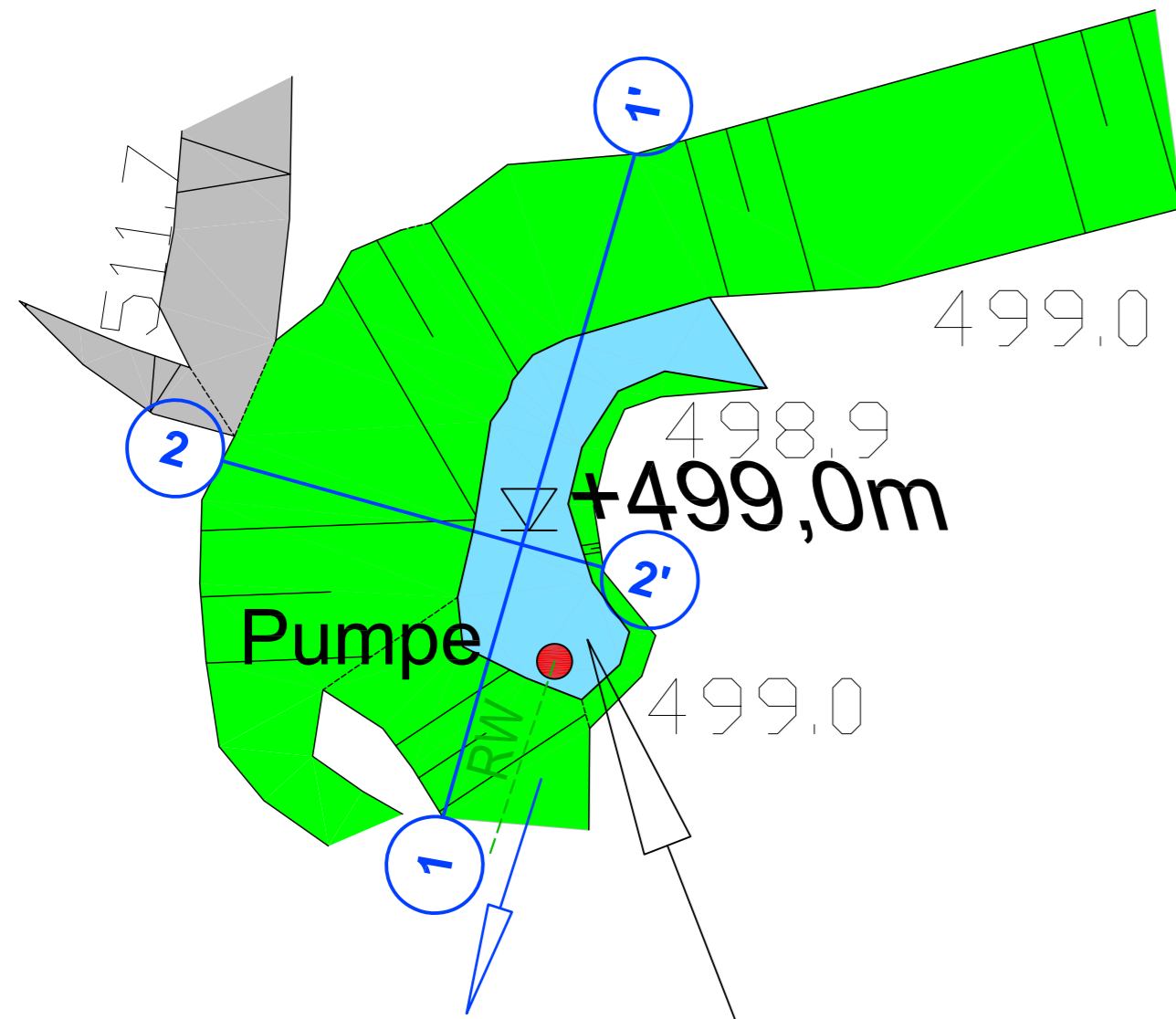


# Grundriss

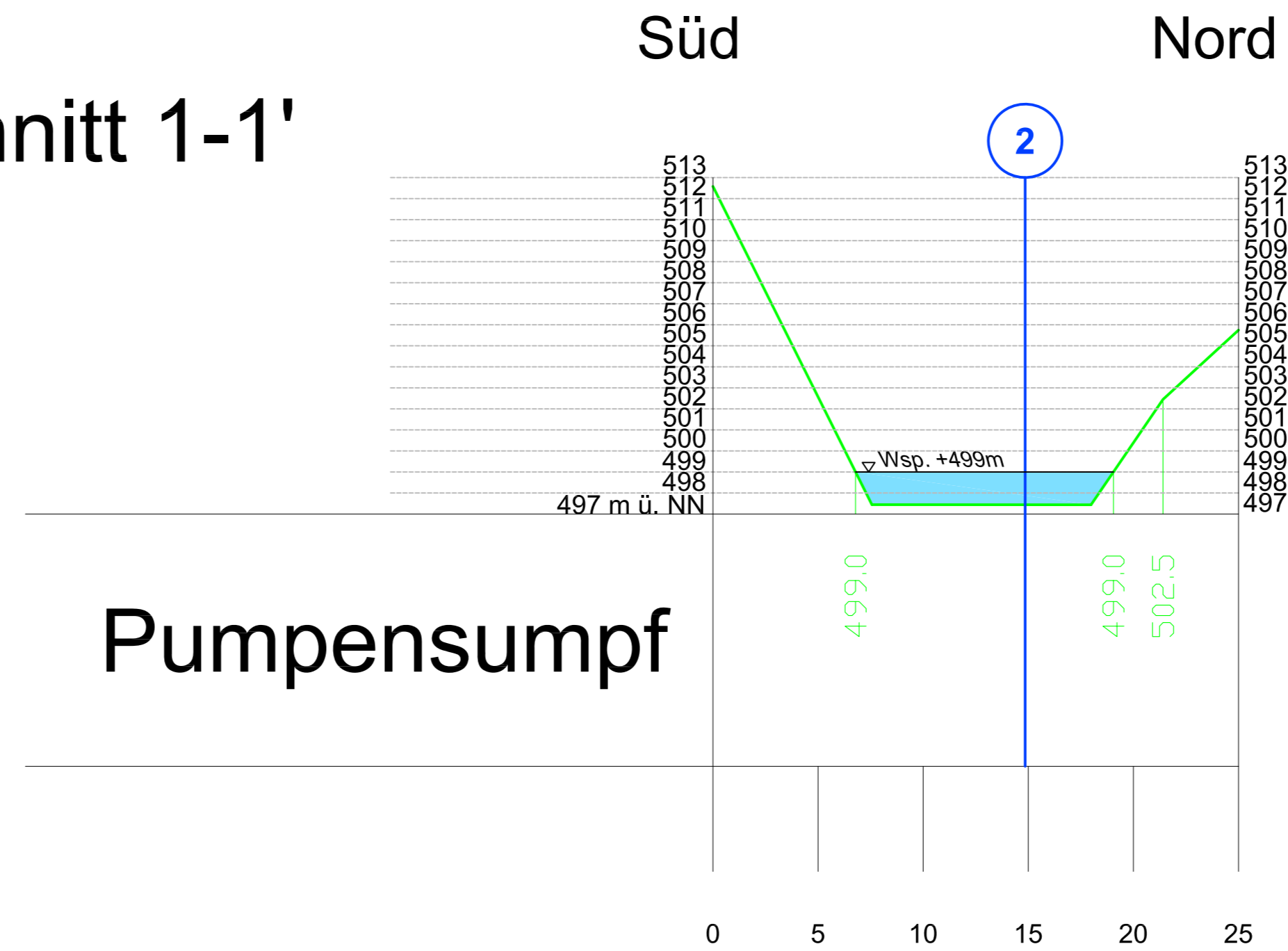
Maßstab 1:250

## Pumpensumpf

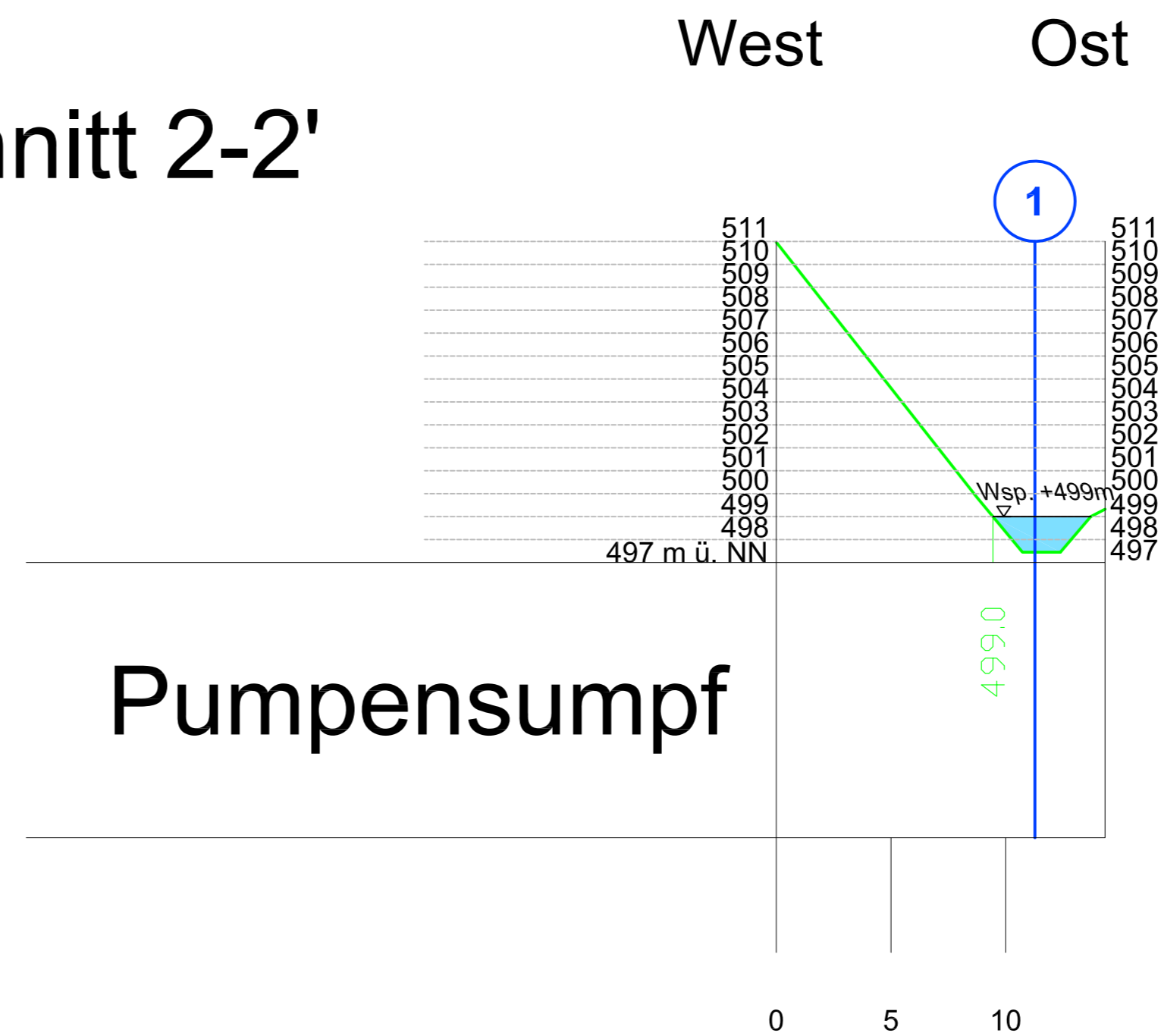


Füllhöhe mindestens  $\geq 1,2\text{m}$

## Schnitt 1-1'



## Schnitt 2-2'



### Zeichenerklärung

- Istzustand 03/2015
- Wasserspiegel

Basalttagebau Beilstein-Ley  
 Betriebsteil Reitelsberg  
 HERHOF - Basalt- und Diabaswerk GmbH  
 Entwässerungsplanung  
**Pumpensumpf**  
**Schnitte und Grundriss**

 **Herbert Mathes & Söhne**  
 Bergtechnisches Vermessungsbüro  
 Büro für angewandte Geophysik  
Im Eschen 12, 35019 Braunfels-Talensborn  
 Telefon (06473) 9211-0, Telefax (06473) 9211-20  
 info@bergvermessung-mathes.de, www.bergvermessung-mathes.de

Lage 1:250  
 Höhe 1:250

Angefertigt im Mai 2016 durch: Markscheider